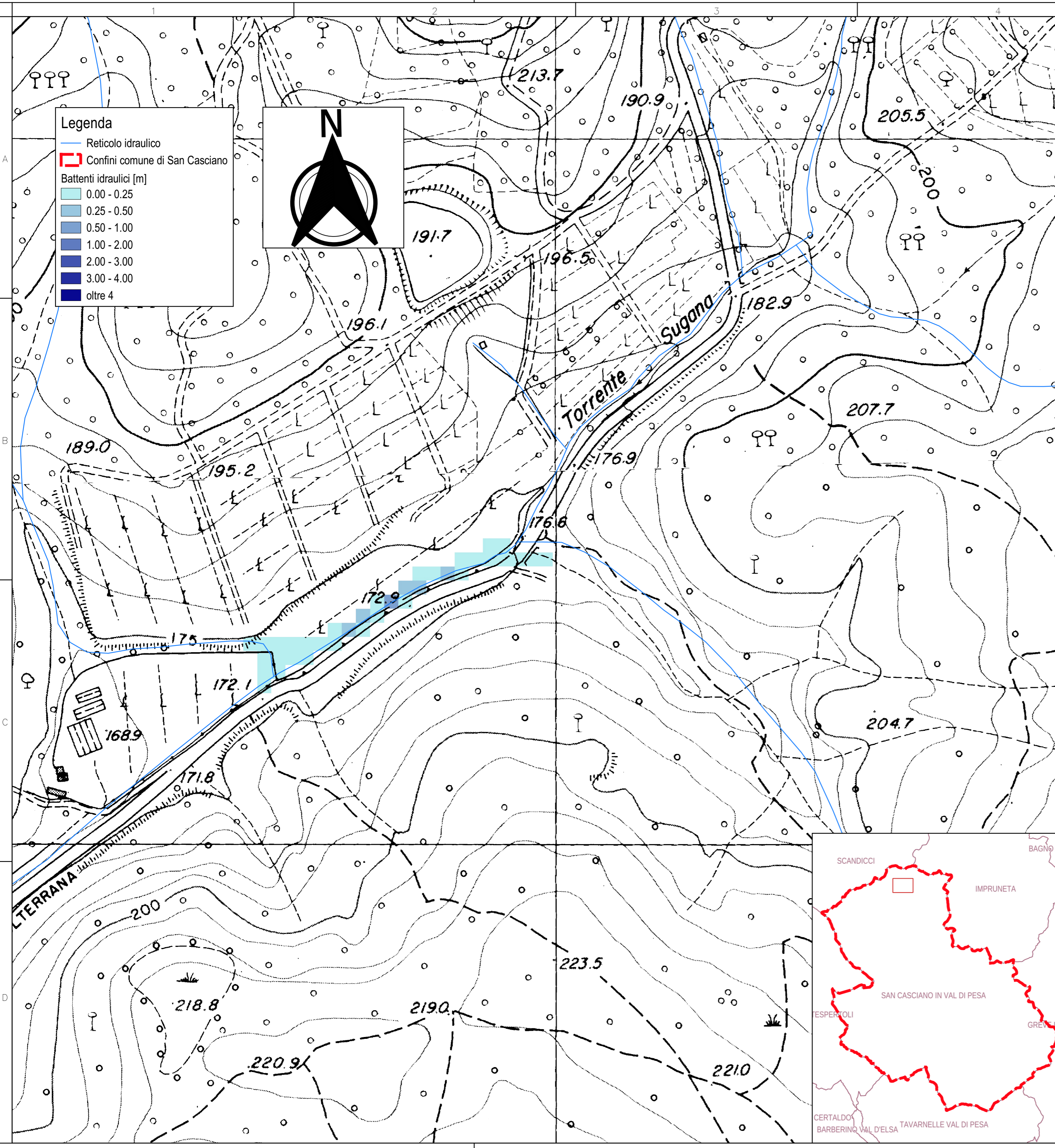



Legenda

- Reticolo idraulico
- Confini comune di San Casciano
- Battenti idraulici [m]
 - 0.00 - 0.25
 - 0.25 - 0.50
 - 0.50 - 1.00
 - 1.00 - 2.00
 - 2.00 - 3.00
 - 3.00 - 4.00
 - oltre 4



HydroGeo Ingegneria s.r.l.




Via Aretina, 167/B
50136 Firenze
Tel 055 6587050 - Fax 055 0676043
e-mail info@studiohydrogeo.it

**INDAGINI E STUDI IDRAULICI ED IDROLOGICI DI SUPPORTO
ALLA REDAZIONE DEL NUOVO PIANO STRUTTURALE
E DEL NUOVO PIANO OPERATIVO
DEL COMUNE DI SAN CASCIANO IN VAL DI PESA**

TAVOLA
4E
SCALA: 1:2000

CARTA DEI BATTENTI IDRAULICI MASSIMI TR200 ANNI FOSSO
LOC. CHIESANUOVA

COMMITTENTE:

Comune di San Casciano in Val di Pesa
Via Niccolò Machiavelli, 56
50026 San Casciano in Val di Pesa FI

PROGETTISTI:
ING. GIACOMO GAZZINI



PROGETTO	LOTTO	FASE	DOC	ELABORATO	REV
L 6 0 4	0 1	S 0 2	D	0 0 4 E	A

REV.	DATA EMISSIONE	REDATTO	VERIFICATO	APPROVATO
A	Dicembre 2018	G.Gazzini	G.Gazzini	G.Gazzini